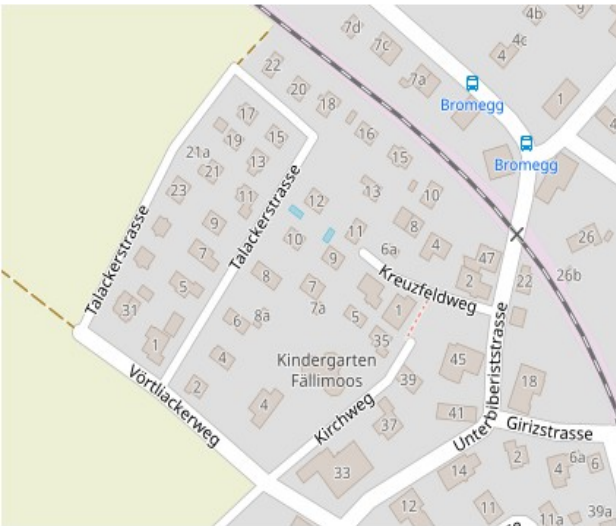
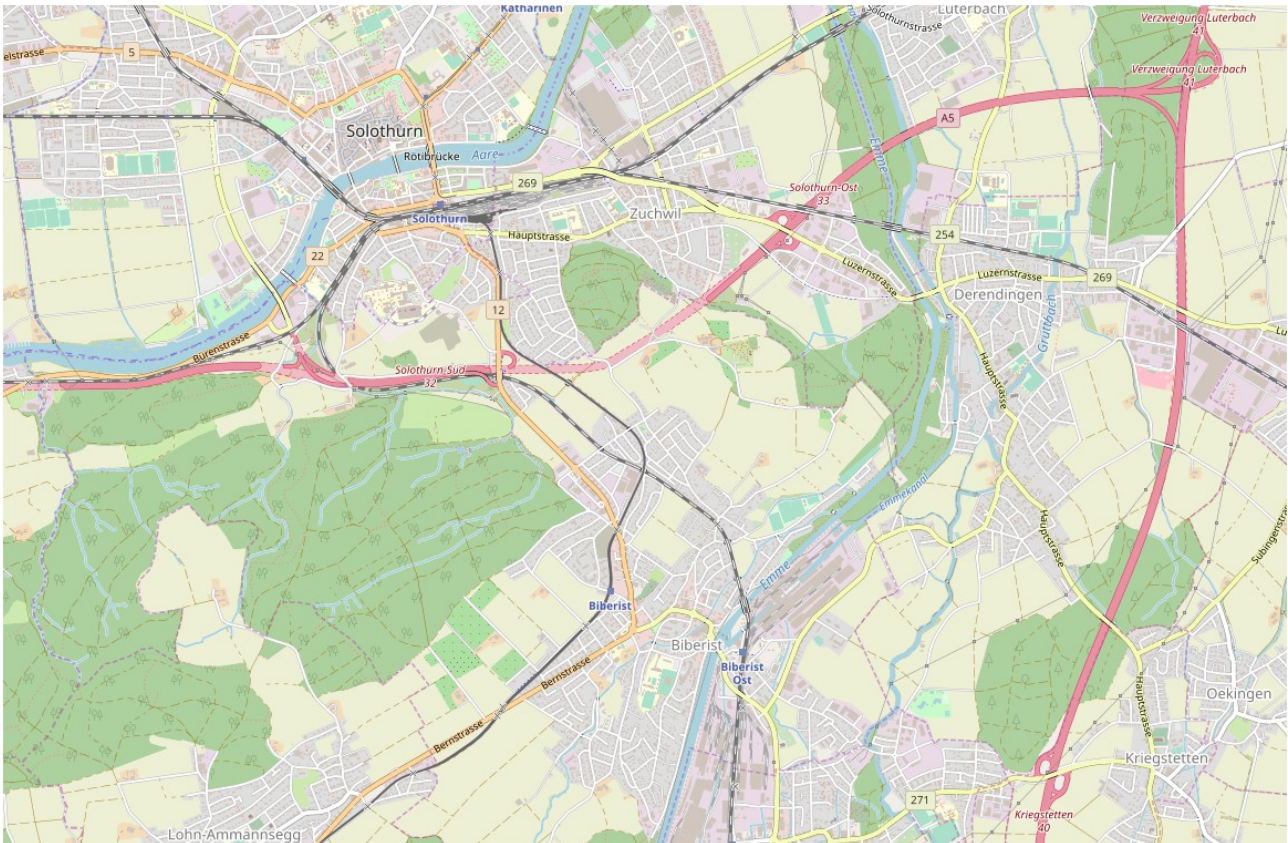


Talackerstr. 1 Biberist

<https://www.openstreetmap.org/search?query=talackerstrasse%201%20biberist#map=14/47.1915/7.5762>



Findet Ihr Navi die Talackerstrasse 1 nicht, geben Sie **Vörtliackerweg** ein – das Zeigen alle Navis richtig an, Sie sehen dann das blau-petrol farbige 3 Familienhaus eingangs Talacker

- die Nr. 1 - Besucherparkplätze vor dem Haus

oder <https://www.google.com/maps/@47.1863732,7.5615068,392m/data=!3m1!1e3>

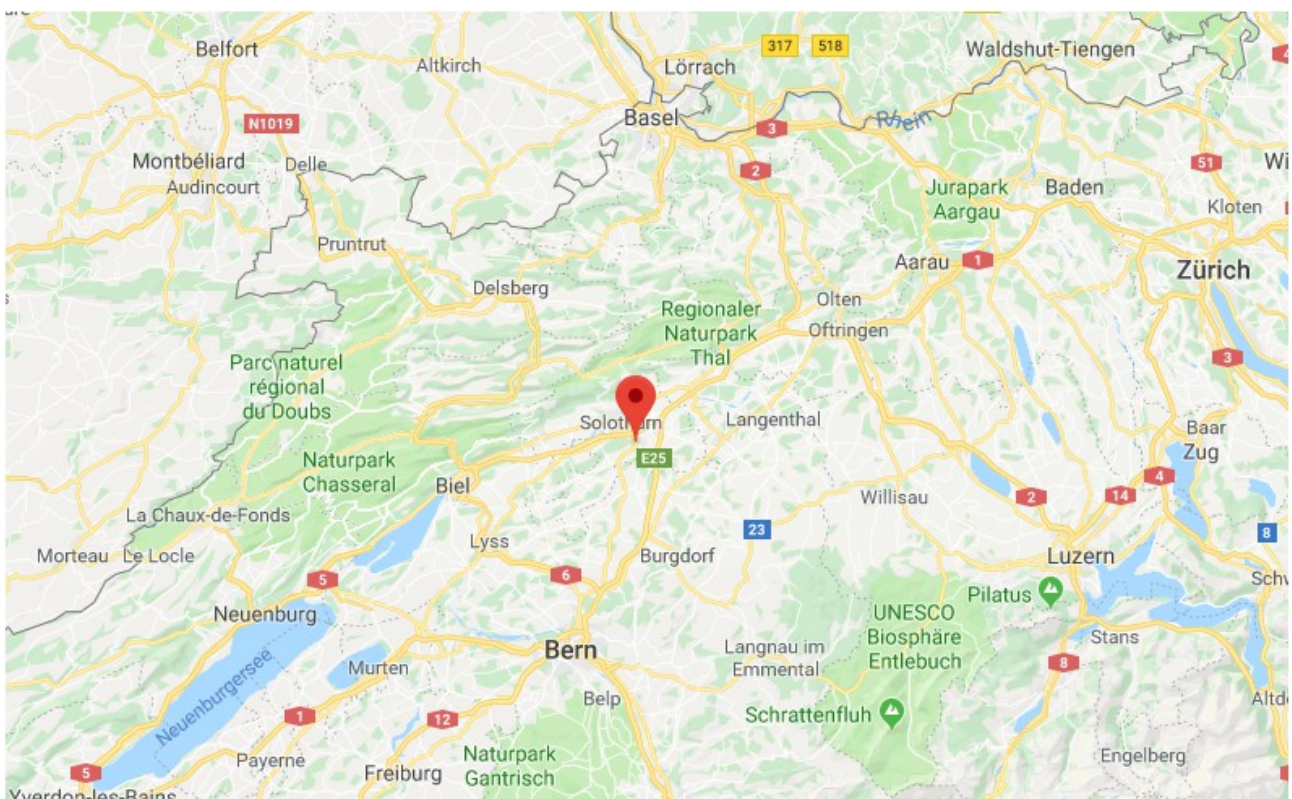
Wie nach Biberist an die Talackerstrasse 1



Sie erreichen Bahnhof, Spital und Altstadt Solothurn direkt ab dem Haus auf dem Veloweg in ca. 10 Min. - 3 Min vom Haus fährt die Buslinie 6 via Zuchwil zum Bahnhof und auch die Linien 2 und 3 (5 Min. Im Dorf oben fahren Sie in 5 Min. in die Stadt.)

Die beiden Bahnhöfe RBS (8 Min.) und EBT 12 Min. zu Fuss vom Hause, ermöglichen Pendeln nach Burgdorf oder Bern. Biberist verfügt aber auch über viele Geschäfte und direkt beim Haus beginnen 20 ebiketouren in die Region Solothurn und Jura.

Alle Infos zur Gemeinde auf www.biberist.ch und auf www.wasseramt.ch/biberist



Ausflüge Region Solothurn – mehr Fotos Region Solothurn www.tourismus-mittelland.ch